

Утверждена  
постановлением  
(наименование документа об утверждении, включая наименования)

администрации  
органов государственной власти или органов местного

Ванрабского  
самоуправления, принявший решение об утверждении схемы

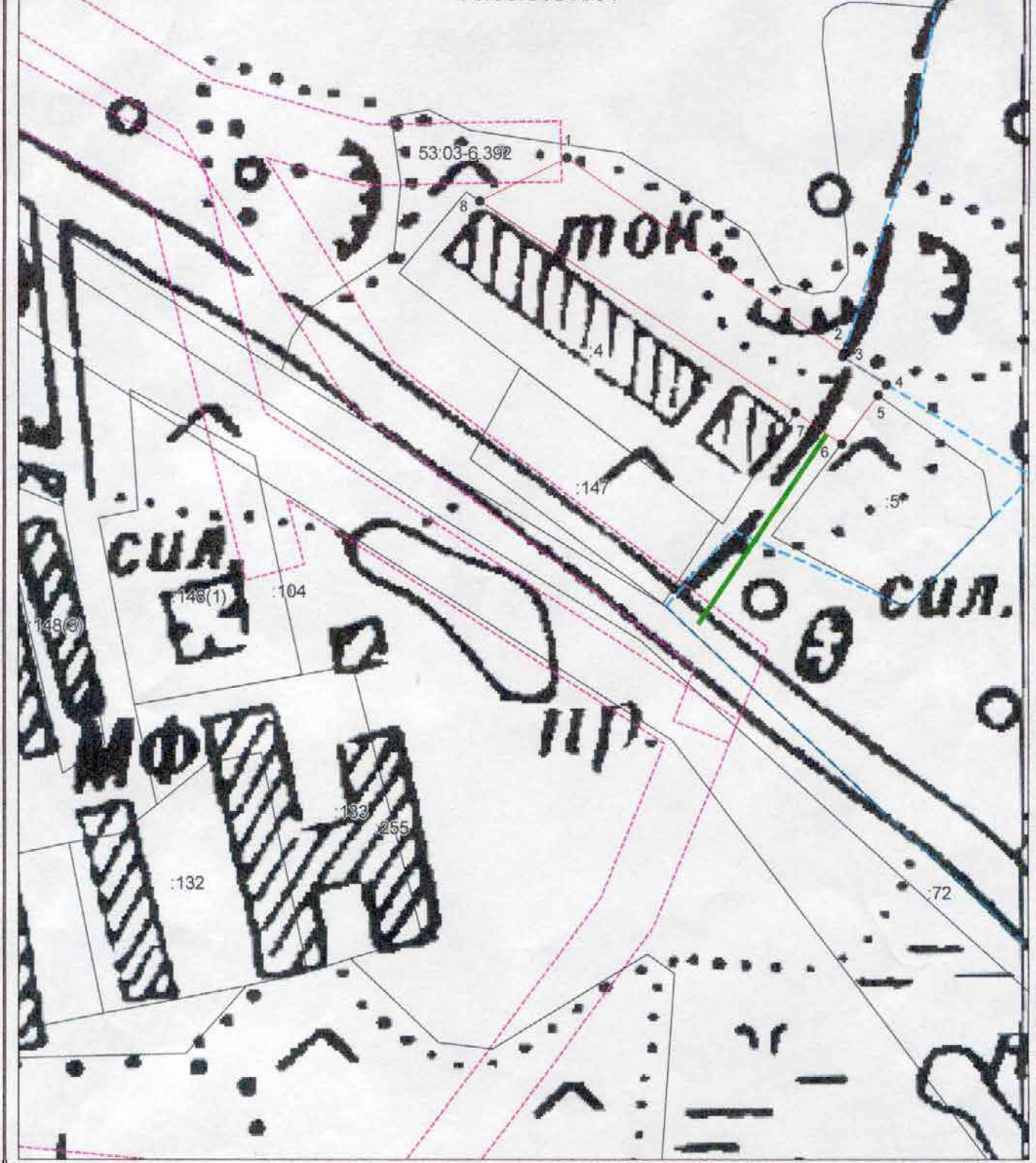
муниципального района  
(или подписавших соглашение о перераспределении земельных участков)

от 27.08.2020 № 1309

**Схема расположения земельного участка или земельных участков  
на кадастровом плане территории**






Условный номер земельного участка —		
Площадь земельного участка 3991 м <sup>2</sup>		
Обозначение характерных точек границ	Координаты, м	
	X	Y
1	2	3
1	512688.59	2298839.93
2	512620.82	2298937.02
3	512619.64	2298936.65
4	512610.12	2298951.87
5	512606.32	2298949.02
6	512589.32	2298936.20
7	512600.44	2298919.99
8	512673.64	2298809.57
1	512688.59	2298839.93

53:03:0601001



Система координат: МСК 53 (Зона-2)  
Масштаб 1:2000

**Условные обозначения:**

-  - граница образуемого земельного участка,
-  - граница учтенного земельного участка,
-  - граница кадастрового квартала,
-  - характерная точка границы земельного участка.
-  - доступ к земельному участку