





Схема границ размещения публичного сервитута

Объект: "КТП-100 кВА д. Борисово"

Местоположение: Новгородская область, Валдайский район  
Кадастровые кварталы: 53:03:1410001  
Кадастровые номера земельных участков: -  
Система координат: МСК-53 (Зона 2);  
Каталог координат: Приложение 1  
Площадь сервитута: 466 кв.м



Масштаб 1:1 000

- Используемые условные знаки и обозначения:
-  - граница публичного сервитута;
  -  - граница земельных участков по сведениям ЕГРН;
  -  - граница кадастровых кварталов по сведениям ЕГРН;
  -  - характерная точка границ публичного сервитута;
  - 53:03:1410001 - номер кадастрового квартала по сведениям ЕГРН;
  - :3 - номер земельного участка по сведениям ЕГРН;
  - 1 - номер поворотной точки границы публичного сервитута.

Подпись \_\_\_\_\_



/С.И. Лукьянов/

Дата "10" мая 2023 г.

| Система координат МСК-53, зона 2   |               |              |   |
|--|---------------|--------------|---|
| Метод определения координат характерных точек границ - метод аналитический |               |              |   |
| Площадь публичного сервитута 308 кв. м.                                    |               |              |   |
| Обозначение характерных точек границы                                      | Координаты, м |              | Средняя квадратическая погрешность определения координат характерных точек границ |
|  | X, м          | Y, м         |   |
| Контур 1   |               |              |   |
| 1  | 528 224,73    | 2 297 243,67 | 0,1   |
| 2  | 528 220,88    | 2 297 246,22 | 0,1   |
| 3  | 528 204,83    | 2 297 242,86 | 0,1   |
| 4  | 528 204,93    | 2 297 241,52 | 0,1   |
| 5  | 528 224,78    | 2 297 243,06 | 0,1   |
| 1  | 528 224,73    | 2 297 243,67 | 0,1   |
| Контур 2   |               |              |   |
| 6  | 528 222,65    | 2 297 253,97 | 0,1   |
| 7  | 528 220,05    | 2 297 264,37 | 0,1   |
| 8  | 528 203,26    | 2 297 263,06 | 0,1   |
| 9  | 528 204,51    | 2 297 246,99 | 0,1   |
| 10   | 528 220,07    | 2 297 250,46 | 0,1   |
| 6  | 528 222,65    | 2 297 253,97 | 0,1   |

Кадастровый инженер



С.И. Лукьянов