





Схема границ размещения публичного сервитута

Объект: "КТП-25 кВА ПКХ"

Местоположение: Новгородская область, Валдайский район
Кадастровые кварталы: 53:03:0101030
Кадастровые номера земельных участков: 53:03:0101030:13
Система координат: МСК-53 (Зона 2);
Каталог координат: Приложение 1
Площадь сервитута: 403 кв.м



Масштаб 1:1 000

- Используемые условные знаки и обозначения:
-  - граница публичного сервитута;
 -  - граница земельных участков по сведениям ЕГРН;
 -  - граница кадастровых кварталов по сведениям ЕГРН;
 -  - характерная точка границ публичного сервитута;
 - 53:03:0101030 - номер кадастрового квартала по сведениям ЕГРН;
 - :13 - номер земельного участка по сведениям ЕГРН;
 - 1 - номер поворотной точки границы публичного сервитута.

Подпись _____ /С.И.Лукьянов/



Дата "10" мая 2023 г.

Система координат МСК-53, зона 2			
Метод определения координат характерных точек границ - метод аналитический			
Площадь публичного сервитута 403 кв. м.			
Обозначение характерных точек границы	Координаты, м		Средняя квадратическая погрешность определения координат характерных точек границ
	X, м	Y, м	
1	519 446,50	2 293 953,50	0,1
2	519 430,20	2 293 966,35	0,1
3	519 417,34	2 293 950,03	0,1
4	519 419,07	2 293 948,80	0,1
5	519 435,43	2 293 939,45	0,1
1	519 446,50	2 293 953,50	0,1

Кадастровый инженер



С.И. Лукьянов