





Схема границ размещения публичного сервитута

Объект: "КТП-63/10/0,4 кВ «Глебово»"

Местоположение: Новгородская область, Валдайский район
Кадастровые кварталы: 53:03:0603001
Кадастровые номера земельных участков: 53:03:0603001:49
Система координат: МСК-53 (Зона 2);
Каталог координат: Приложение 1
Площадь сервитута: 188 кв.м



Масштаб 1:1 000

- Используемые условные знаки и обозначения:
-  - граница публичного сервитута;
 -  - граница земельных участков по сведениям ЕГРН;
 -  - граница кадастровых кварталов по сведениям ЕГРН;
 -  - характерная точка границ публичного сервитута;
 - 53:03:0603001 - номер кадастрового квартала по сведениям ЕГРН;
 - :57 - номер земельного участка по сведениям ЕГРН;
 - 1 - номер поворотной точки границы публичного сервитута.

Подпись _____



/С.И.Лукьянов/

Дата "10" мая 2023 г.

Система координат МСК-53, зона 2			
Метод определения координат характерных точек границ - метод аналитический			
Площадь публичного сервитута 188 кв. м.			
Обозначение характерных точек границы	Координаты, м		Средняя квадратическая погрешность определения координат характерных точек границ
	X, м	Y, м	
1	508 554,75	2 291 602,23	0,1
2	508 559,74	2 291 616,00	0,1
3	508 558,57	2 291 621,07	0,1
4	508 547,24	2 291 619,99	0,1
5	508 549,27	2 291 598,87	0,1
6	508 550,99	2 291 599,03	0,1
7	508 551,68	2 291 600,07	0,1
1	508 554,75	2 291 602,23	0,1

Кадастровый инженер



С.И. Лукьянов