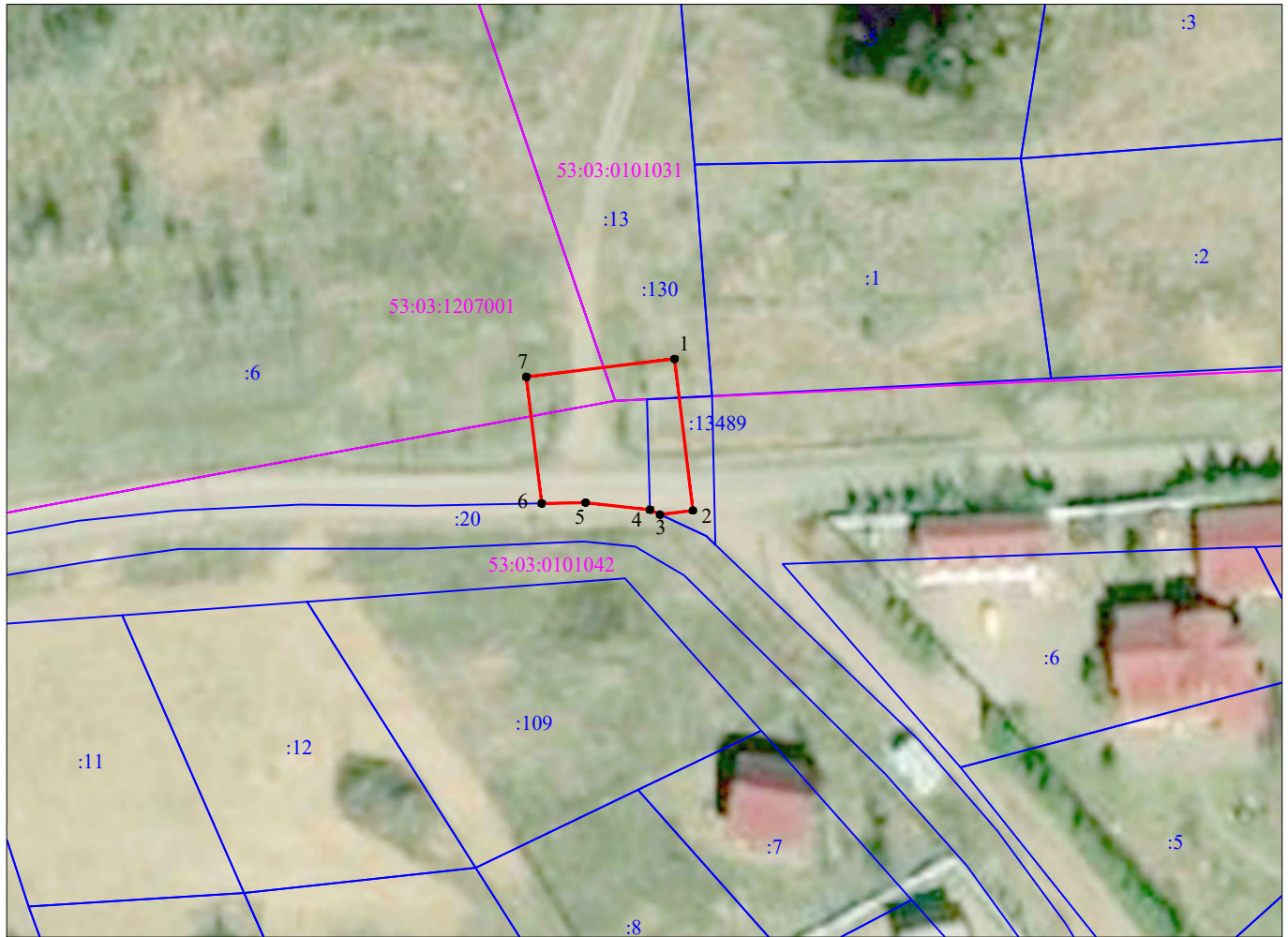






Схема границ размещения публичного сервитута

Объект: "СТП-100 кВА Учхоз"

Местоположение: Новгородская область, Валдайский район
Кадастровые кварталы: 53:03:0101031; 53:03:0101042; 53:03:1207001.
Кадастровые номера земельных участков: 53:03:0000000:13489; 53:03:0101031:13; 53:03:0101031:130; 53:03:1207001:6.
Система координат: МСК-53 (Зона 2);
Каталог координат: Приложение 1
Площадь сервитута: 417 кв.м



Масштаб 1:1 000

- Используемые условные знаки и обозначения:
-  - граница публичного сервитута;
 -  - граница земельных участков по сведениям ЕГРН;
 -  - граница кадастровых кварталов по сведениям ЕГРН;
 -  - характерная точка границ публичного сервитута;
 - 53:03:1207001 - номер кадастрового квартала по сведениям ЕГРН;
 - :130 - номер земельного участка по сведениям ЕГРН;
 - 1 - номер поворотной точки границы публичного сервитута.

Подпись _____



/С.И.Лукьянов/

Дата "10" мая 2023 г.

Система координат МСК-53, зона 2			
Метод определения координат характерных точек границ - метод аналитический			
Площадь публичного сервитута 417 кв. м.			
Обозначение характерных точек границы	Координаты, м		Средняя квадратическая погрешность определения координат характерных точек границ
	X, м	Y, м	
1	518 339,51	2 296 337,43	0,1
2	518 318,12	2 296 340,01	0,1
3	518 317,56	2 296 335,37	0,1
4	518 318,23	2 296 333,95	0,1
5	518 319,24	2 296 324,87	0,1
6	518 319,12	2 296 318,67	0,1
7	518 336,98	2 296 316,51	0,1
1	518 339,51	2 296 337,43	0,1

Кадастровый инженер



С.И. Лукьянов