





План границ объекта



Масштаб 1:2 000

Условные обозначения:

-  - граница публичного сервитута
-  - граница земельного участка, сведения о котором содержатся в ЕГРН
- 53:03:1423001** - номер кадастрового квартала
-  - граница кадастрового квартала
- :39** - обозначение земельного участка, сведения о котором содержатся в ЕГРН
-  3 - обозначение характерных точек границы публичного сервитута



Подпись

Дата "3" февраля 2021г