

Утверждена

Кашанов Емели

(подпись) (наименование документа об утверждении, включая наименование)

Администрации

органа государственной власти или органа местного

Багдаевского

самоуправления, принявшего решение об утверждении схемы

Муниципального района

(подпись) (наименование органа государственной власти или органа местного самоуправления, принявшего решение о перераспределении земельных участков)

от 15.04.2019

№ 616

**Схема расположения земельного участка или земельных участков
на кадастровом плане территории**






Условный номер земельного участка —		
Площадь земельного участка 1971 м ²		
Обозначение характерных точек границ	Координаты, м	
	X	Y
1	2	3
1	521797.77	2296115.96
2	521838.90	2296128.03
3	521824.15	2296172.82
4	521784.40	2296160.01
1	521797.77	2296115.96

53:03:1204001



Система координат: МСК 53 (Зона-2)
Масштаб 1:2000

Условные обозначения:

-  — граница образуемого земельного участка,
-  — граница учтенного земельного участка,
-  — граница кадастрового квартала,
-  — характерная точка границы земельного участка.
-  — доступ к земельному участку