

Утверждена

постановлением Администрации
наименование документа об утверждении, включая наименование

Валдайского муниципального
органов государственной власти или органов местного

района Новгородской области
самоуправления, принявших решение об утверждении схемы

или подписавших соглашение о перераспределении земельных

от 14.12.2021 № 2332

Схема расположения земельного участка или земельных участков на кадастровом плане территории






Условный номер земельного участка —		
Площадь земельного участка 999 м ²		
Обозначение характерных точек границ	Координаты, м	
	X	Y
1	2	3
1	518595.81	2294783.49
2	518612.28	2294815.70
3	518587.44	2294827.87
4	518570.98	2294796.04
1	518595.81	2294783.49



Система координат: МСК-53

Масштаб 1:2000

Условные обозначения:

-  — граница образуемого земельного участка,
-  — граница учтенного земельного участка,
-  — граница кадастрового квартала,
-  — характерная точка границы земельного участка.
-  — доступ к земельному участку