

Утверждена

*постановлением Администрации*  
(наименование документа об утверждении, включая наименование)

*Валдайского муниципального*  
органов государственной власти или органов местного

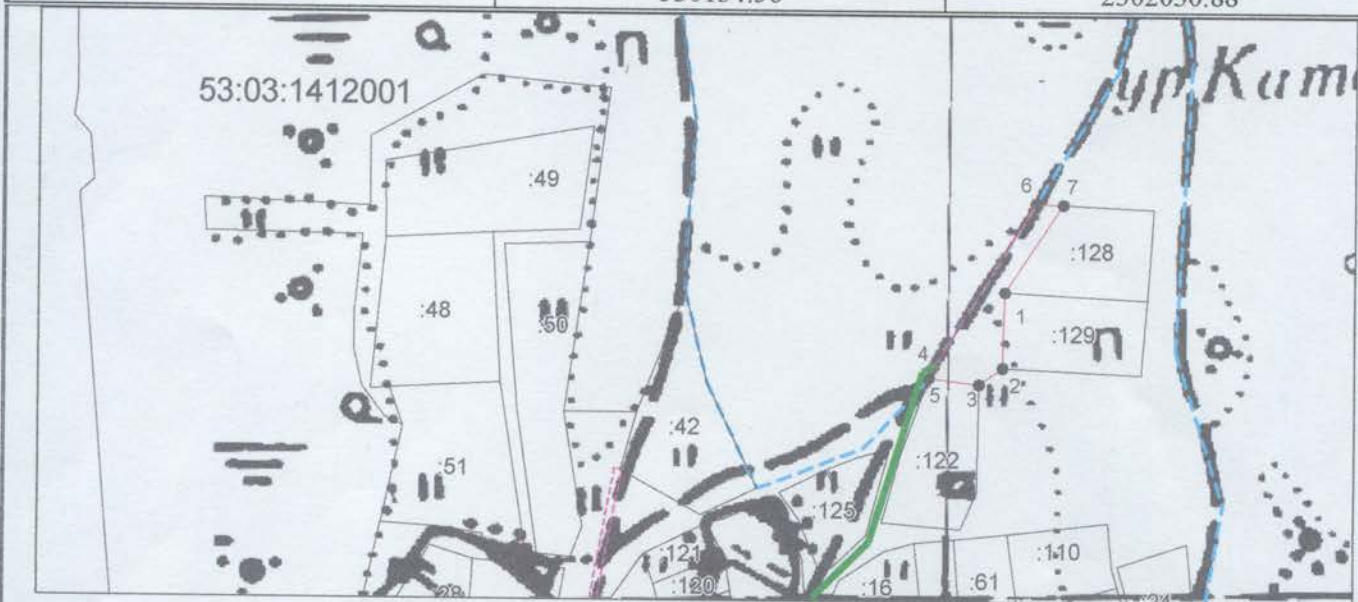
*района Новгородской области*  
самоуправления, принявших решение об утверждении схемы

или подписавших соглашение о перераспределении земельных

от 18.11.2021 № 2141

### Схема расположения земельного участка или земельных участков на кадастровом плане территории






Условный номер земельного участка —		
Площадь земельного участка 1891 м <sup>2</sup>		
Обозначение характерных точек границ	Координаты, м	
	X	Y
1	2	3
1	530134.56	2302030.88
2	530094.66	2302029.65
3	530085.93	2302017.31
4	530089.34	2301990.61
5	530089.48	2301989.69
6	530181.79	2302047.13
7	530180.92	2302061.54
1	530134.56	2302030.88



Система координат: МСК 53 (Зона-2)

Масштаб 1:4000

**Условные обозначения:**

-  — граница образуемого земельного участка,
-  — граница учтенного земельного участка,
-  — граница кадастрового квартала,
-  — характерная точка границы земельного участка.
-  — доступ к земельному участку