

Утверждена

постановлением Администрации
(наименование документа об утверждении, включая наименование)

Валдайского муниципального
органов государственной власти или органов местного

района Новгородской области
самоуправления, принявшего решение об утверждении схемы

или подписавших соглашение о перераспределении земельных

от 18.11.2021 № 2143

Схема расположения земельного участка или земельных участков на кадастровом плане территории






Условный номер земельного участка —			
Площадь земельного участка 3000 м ²			
Обозначение характерных точек границ	Координаты, м		
	X	Y	
1	2	3	
1	530093.71	2302050.00	
2	530091.86	2302090.38	
3	530019.83	2302095.42	
4	530015.08	2302056.38	
1	530093.71	2302050.00	



Система координат: МСК 53 (Зона-2)

Масштаб 1:4000

Условные обозначения:

-  — граница образуемого земельного участка,
-  — граница учтенного земельного участка,
-  — граница кадастрового квартала,
-  — характерная точка границы земельного участка.
-  — доступ к земельному участку