

Утверждена

постановлением Администрации  
(наименование документа об утверждении, включая наименование)

Валдайского муниципального  
органов государственной власти или органов местного

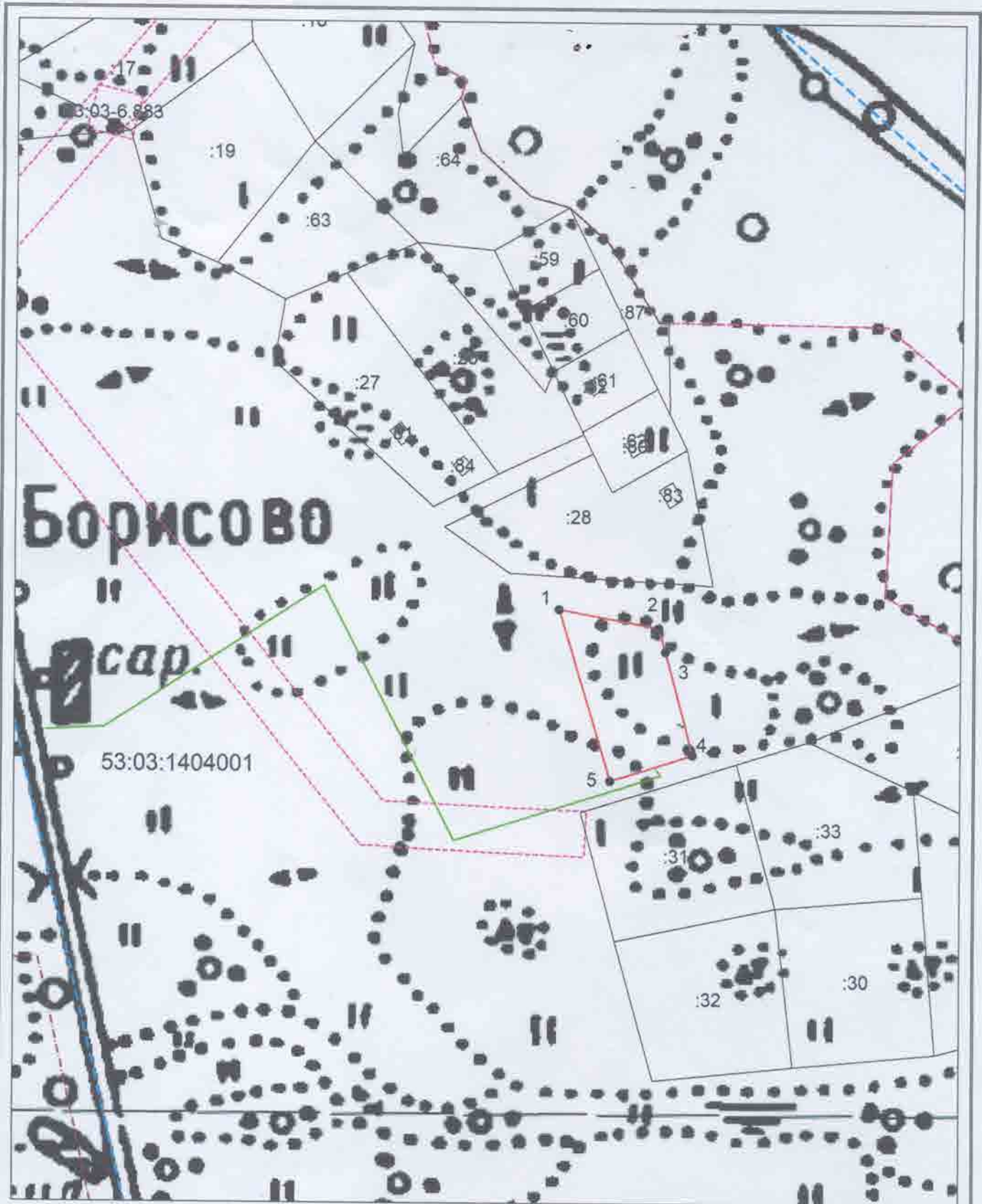
района Новгородской области  
самоуправления, принявших решение об утверждении схемы

или подписавших соглашение о перераспределении земельных участков)

от 12.01.2022 № 28

**Схема расположения земельного участка или земельных участков  
на кадастровом плане территории**






Условный номер земельного участка —		
Площадь земельного участка 2970 м <sup>2</sup>		
Обозначение характерных точек границ	Координаты, м	
	X	Y
1	2	3
1	528235.85	2297701.48
2	528227.42	2297747.93
3	528216.32	2297751.09
4	528168.83	2297764.13
5	528156.76	2297725.43
1	528235.85	2297701.48



Система координат: МСК 53 (Зона-2)

Масштаб 1:2500

**Условные обозначения:**

- |   |   |  |                               |
|---|---|--|-------------------------------|
|  | - граница образуемого земельного участка,       |  | - доступ к земельному участку |
|  | - граница учтенного земельного участка,         |  |                               |
|  | - граница кадастрового квартала,                |  |                               |
|  | - характерная точка границы земельного участка. |  |                               |