

Утверждена

постановлением Администрации
(наименование документа об утверждении, включая наименование)

Валдайского муниципального
органов государственной власти или органов местного

района Новгородской области
самоуправления, принявших решение об утверждении схемы

или подписавших соглашение о перераспределении земельных участков)

от 13.07.2021

№ 1234






**Схема расположения земельного участка или земельных участков
на кадастровом плане территории**

Условный номер земельного участка —		
Площадь земельного участка 1184 м ²		
Обозначение характерных точек границ	Координаты, м	
	X	Y
1	2	3
1	501000.49	2294494.19
2	501005.73	2294515.86
3	501013.42	2294533.32
4	500987.93	2294544.60
5	500973.16	2294500.99
6	500978.87	2294499.28
1	501000.49	2294494.19



Система координат: МСК 53 (Зона-2)
 Масштаб 1:500

Условные обозначения:

- | | | | |
|---|---|--|-------------------------------|
|  | – граница образуемого земельного участка, |  | – доступ к земельному участку |
|  | – граница учтенного земельного участка, | | |
|  | – граница кадастрового квартала, | | |
|  | – характерная точка границы земельного участка. | | |