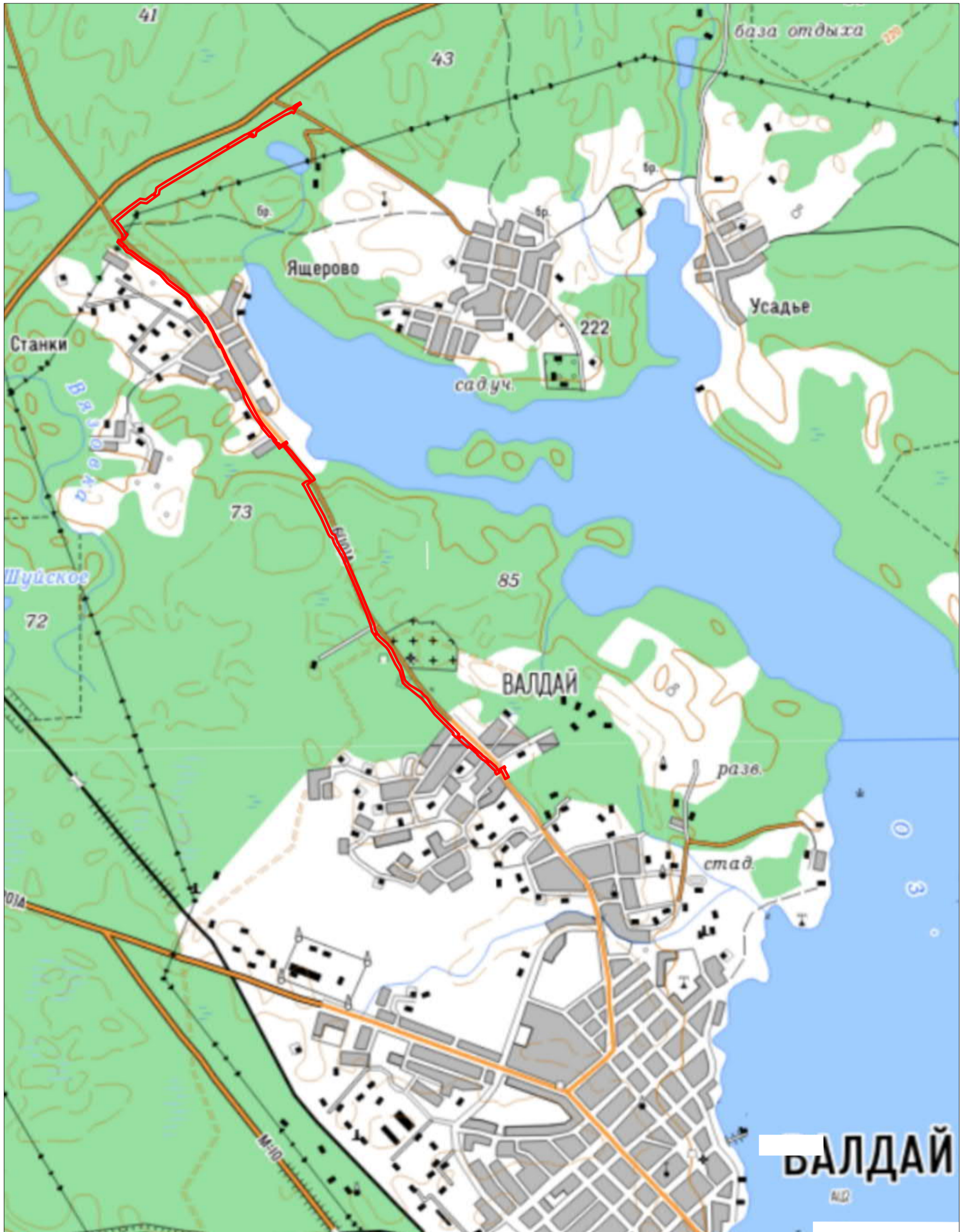
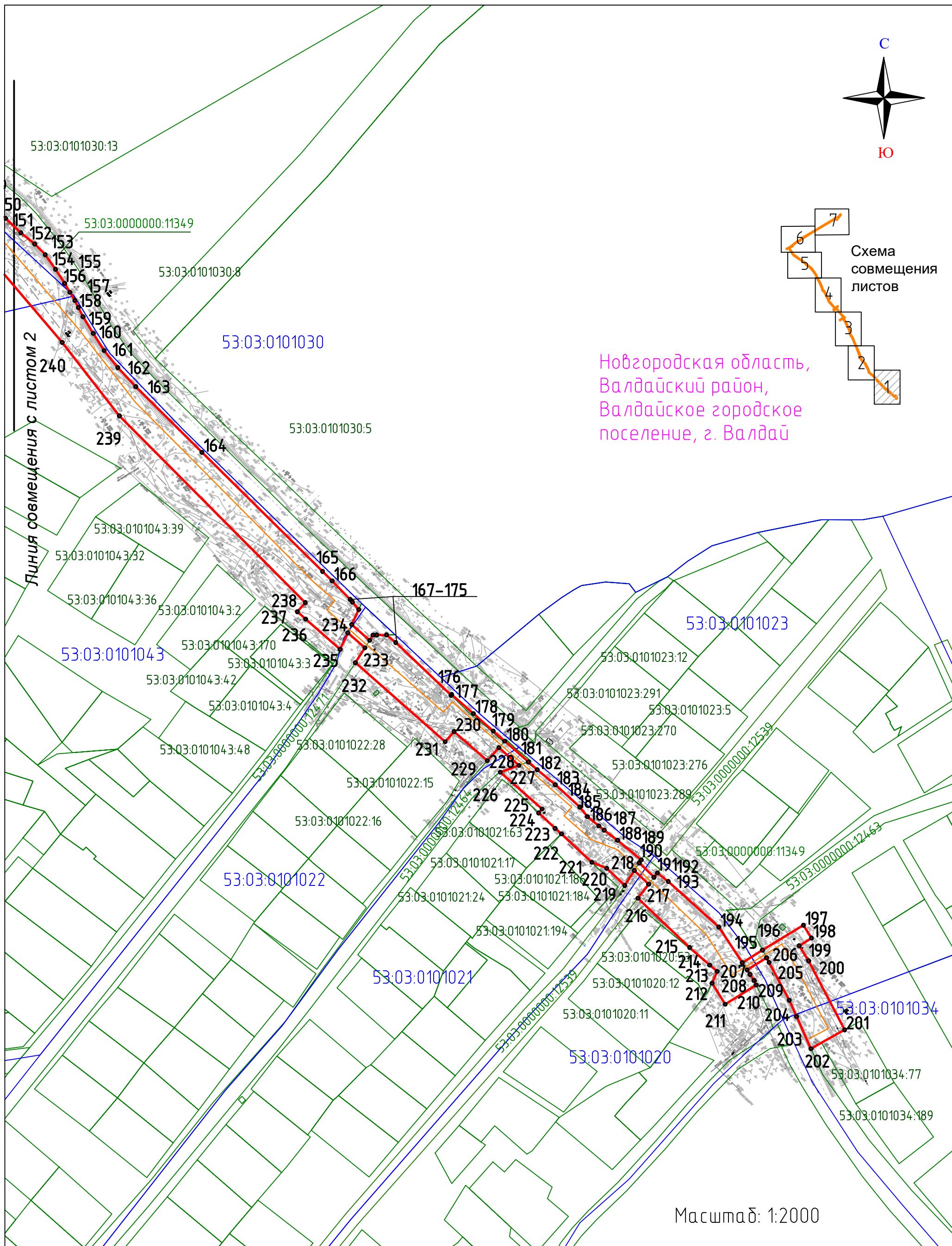


Схема расположения границ публичного сервитута

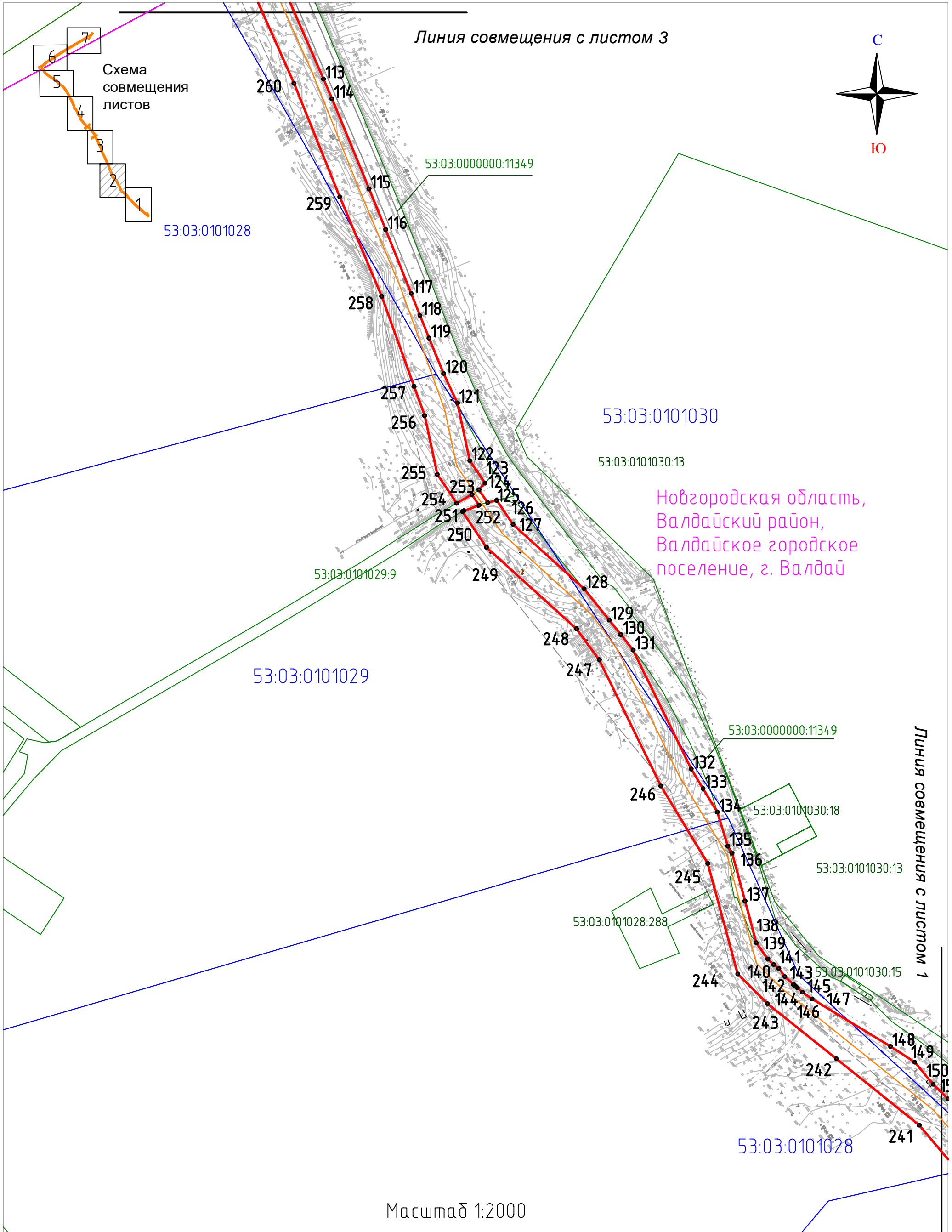


Условные обозначения:

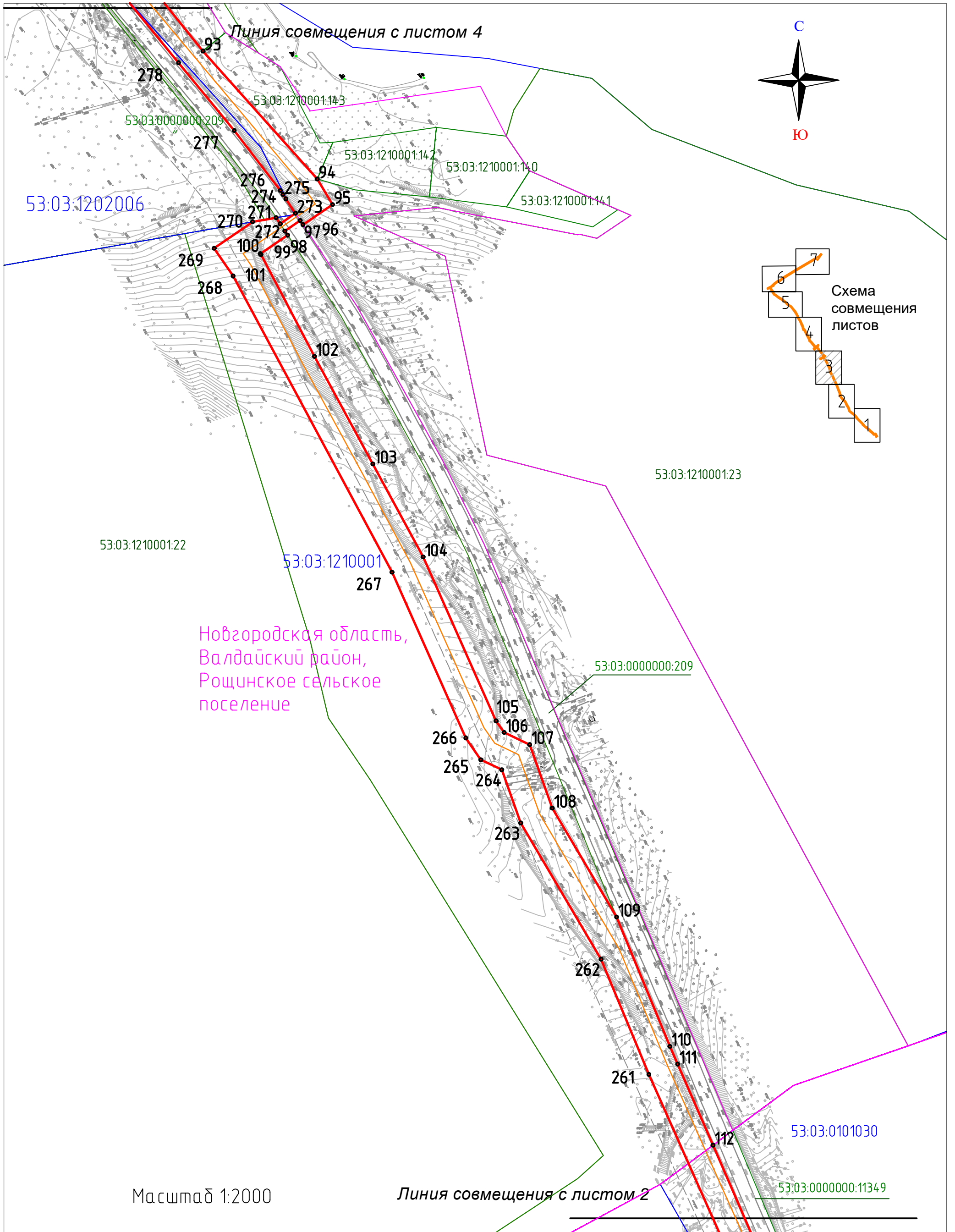
- — проектные границы публично сервитута;
- — характеристическая точка проектных границ публично сервитута;
- 1 — номер характеристической точки проектных границ публично сервитута;
- — ось проектируемого газопровода;
- — существующая часть границы, имеющаяся в ЕГРН сведения о которой достаточны для определения ее местоположения;
- 53:03:0000000:12471 — кадастровый номер земельного участка;
- — граница кадастрового квартала;
- 53:03:0101043 — номер кадастрового квартала;
- — граница населенного пункта;



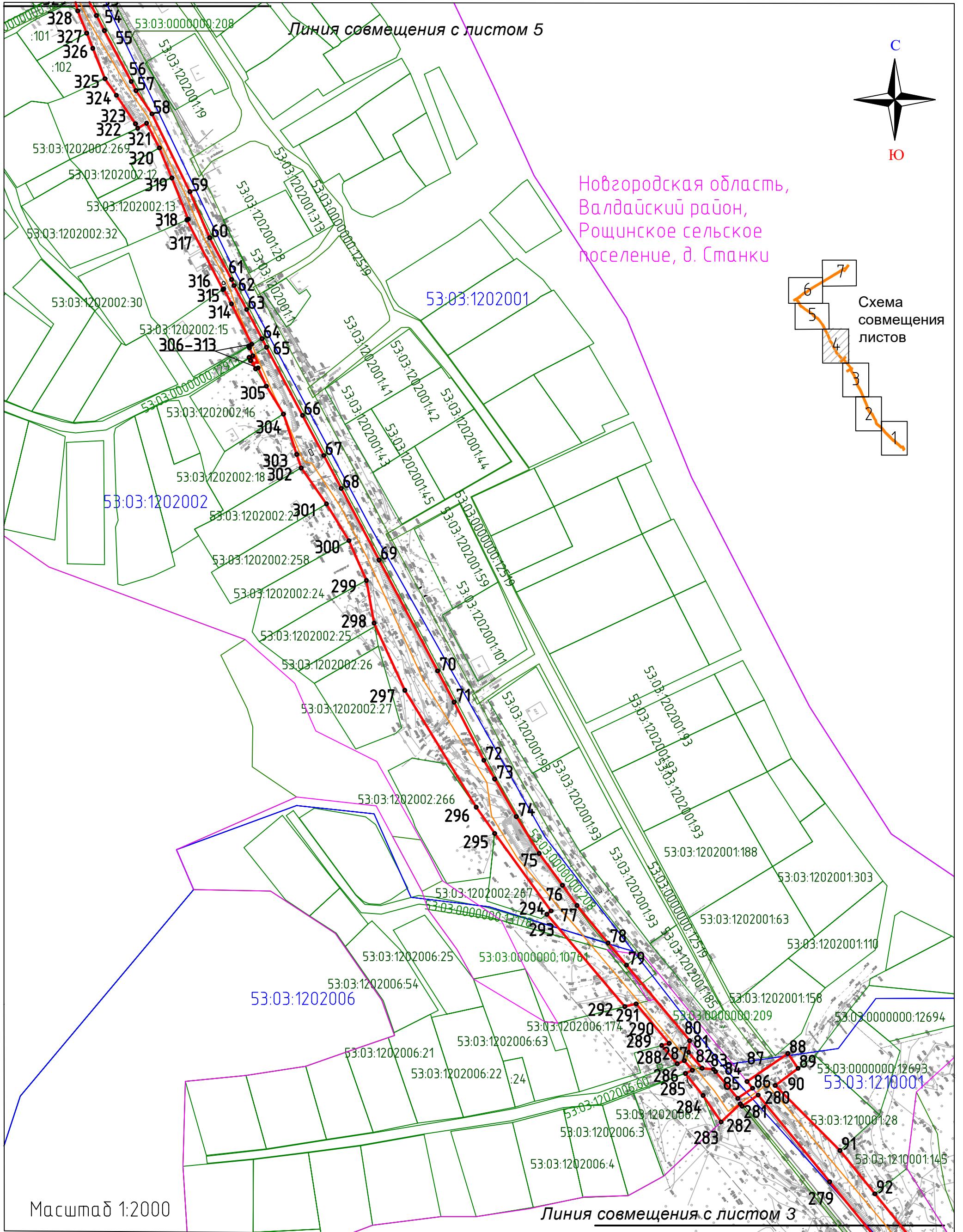
Условные обозначения на Листе 1



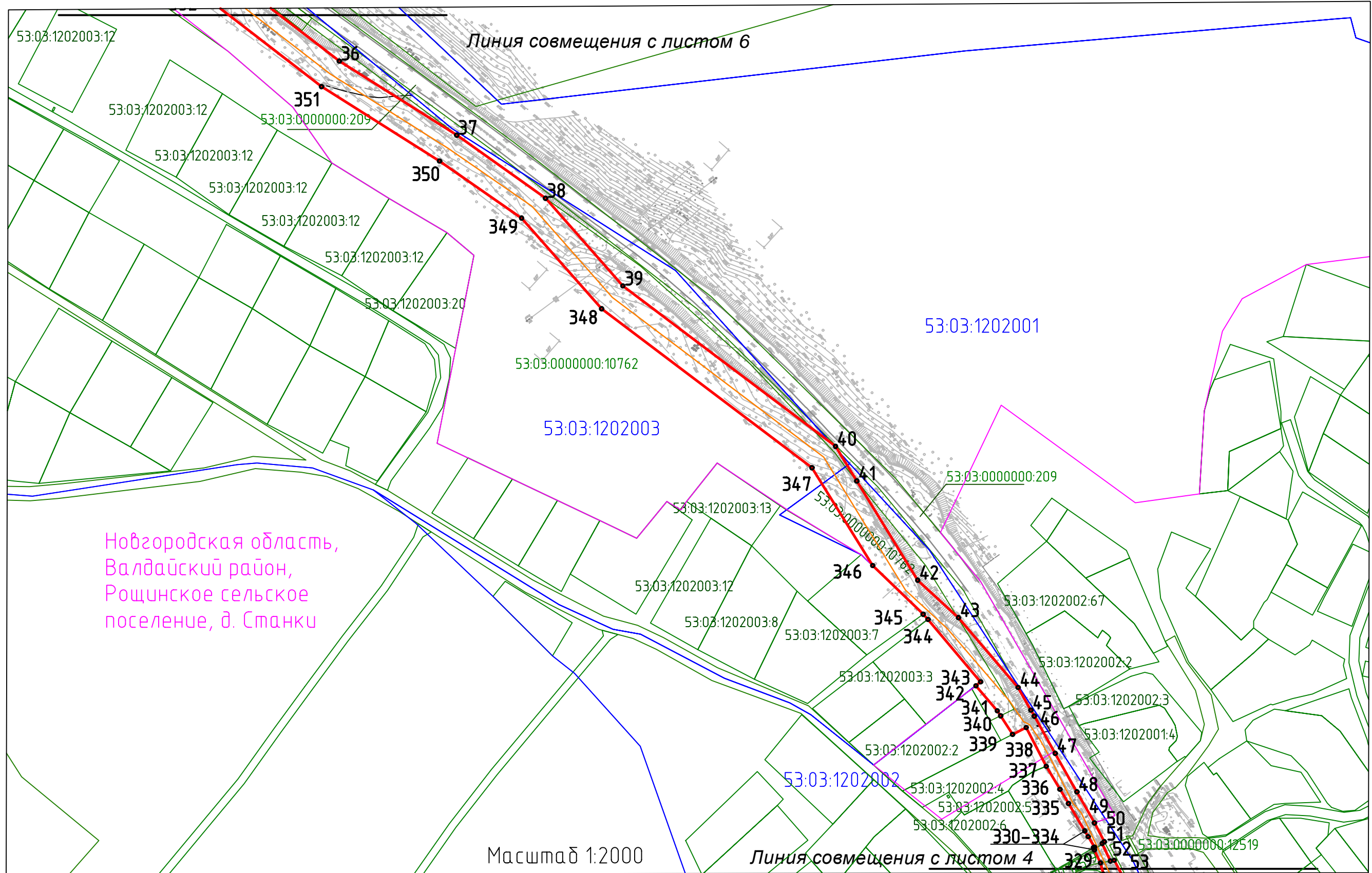

Условные обозначения на Листе 1

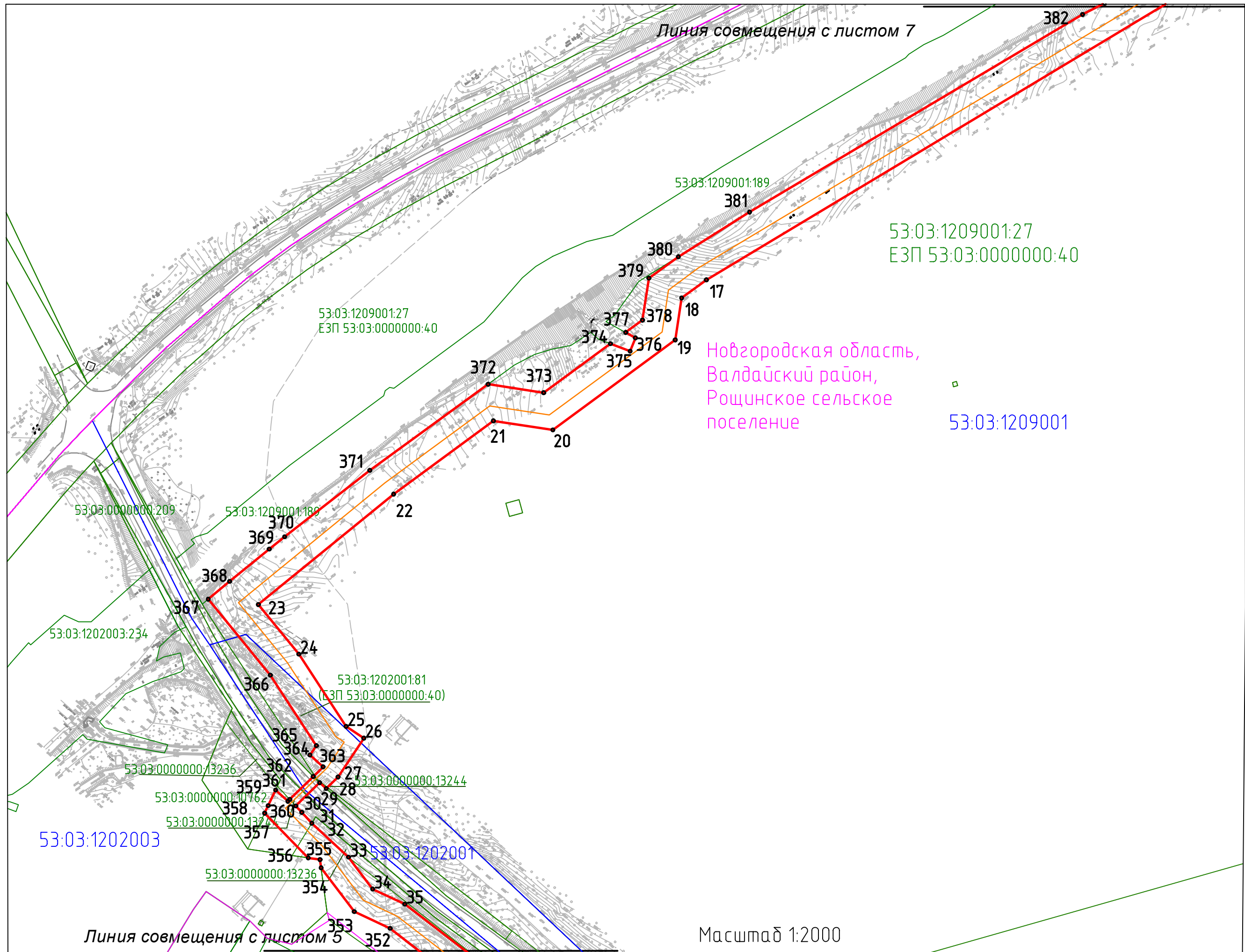
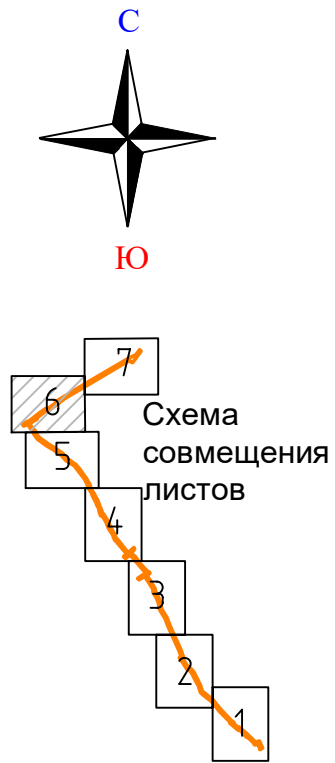


Условные обозначения на Листе 1

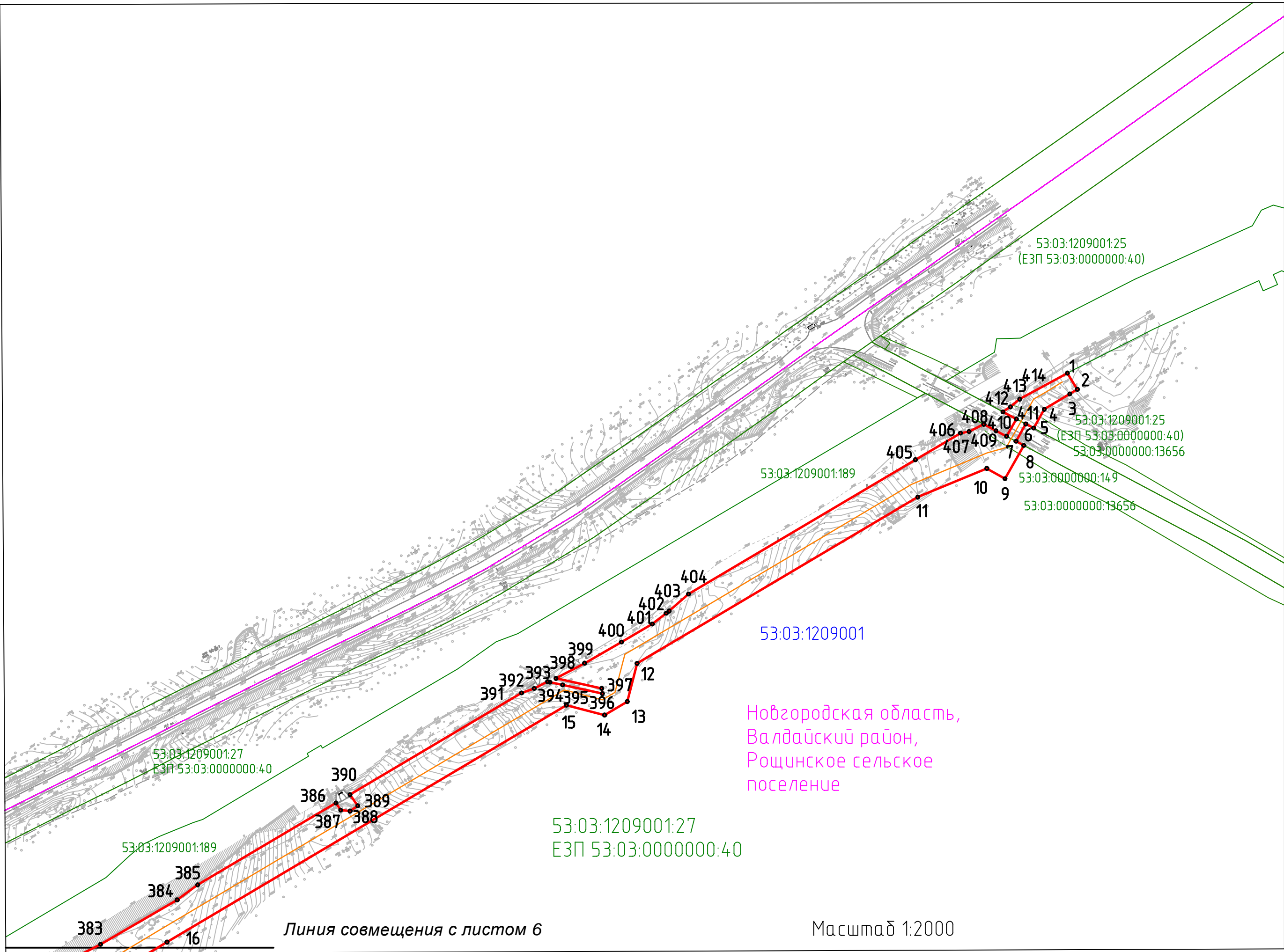
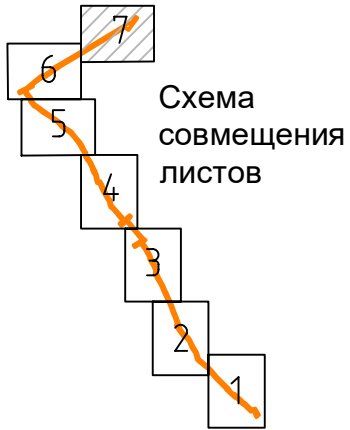



Условные обозначения на Листе 1





Условные обозначения на Листе 1



Условные обозначения на Листе 1