

Утверждена

*посетавреннен Арминий рач*  
(наименование документа об утверждении, исключая наименование)

*Владимирского Курьерского*  
органов государственной власти или органов местного

*работы Новгородской области*  
самоуправления, принявших решение об утверждении схемы

или подписавших соглашение о перераспределении земельных участков)

от *19.11.2020*

№ *1784*






**Схема расположения земельного участка или земельных участков  
на кадастровом плане территории**

Обозначение характерных точек границ	Координаты, м	
	X	Y
1	2	3
Условный номер земельного участка :ЗУ1		
Площадь земельного участка 2565 м2		
1	521583.23	2293604.24
2	521584.20	2293659.81
3	521566.65	2293707.57
4	521545.49	2293648.71
5	521551.10	2293617.04
1	521583.23	2293604.24



Система координат: МСК 53 (Зона-2)  
 Масштаб 1:3000

**Условные обозначения:**

-  – граница образуемого земельного участка,
-  – граница учтенного земельного участка,
-  – граница кадастрового квартала,
-  – характерная точка границы земельного участка.
-  – доступ к земельному участку