

Утверждена

постановлением

(наименование документа об утверждении, включая наименование)

администрации

орган государственной власти или орган местного

Вахрайского

самоуправления, принявших решение об утверждении схемы

муниципального района

(или иного муниципального образования с перераспределением земельных участков)

от 10.09.2019

№ 1507

**Схема расположения земельного участка или земельных участков
на кадастровом плане территории**

Условный номер земельного участка —		
Площадь земельного участка 1326 м ²		
Обозначение характерных точек границ	Координаты, м	
	X	Y
1	2	3
1	529446.85	2301976.16
2	529465.07	2301995.57
3	529431.88	2302013.84
4	529417.28	2301965.43
5	529429.63	2301963.39
6	529440.87	2301959.68
1	529446.85	2301976.16

Схема подготовлена: МСХ 53 (Зона-2)

Масштаб 1:1000






Условные обозначения:

- граница земельного участка
- граница кадастрового участка
- граница территории участка
- характерная точка границ земельного участка



Система координат: МСК 53 (Зона-2)
 Масштаб 1:1000

Условные обозначения:

- | | | | |
|---|---|---|-----------------------------|
|  | – граница образуемого земельного участка, |  | доступ к земельному участку |
|  | – граница учтенного земельного участка, | | |
|  | – граница кадастрового квартала, | | |
|  | – характерная точка границы земельного участка. | | |