

Утверждена
постановлением
(наименование документа об утверждении, включая наименование)
Администрации
органа государственной власти или органа местного
Вагдейского
самоуправления, принявшего решение об утверждении схемы
Муниципального района
(или государственного соглашения о перераспределении земельных участков)
от **10.09.2019** № **1600**






**Схема расположения земельного участка или земельных участков
на кадастровом плане территории**

Условный номер земельного участка —		
Площадь земельного участка 1190 м ²		
Обозначение характерных точек границ	Координаты, м	
	X	Y
1	2	3
1	521629.11	2299100.88
2	521631.53	2299107.75
3	521632.09	2299117.00
4	521626.01	2299121.68
5	521567.04	2299139.03
6	521560.42	2299121.45
7	521589.03	2299111.34
8	521592.06	2299120.64
9	521600.35	2299118.28
10	521613.32	2299114.50
11	521610.08	2299103.02
1	521629.11	2299100.88



Система координат: МСК 53 (Зона-2)
 Масштаб 1:1000

Условные обозначения:

- | | | | |
|---|---|---|-------------------------------|
|  | – граница образуемого земельного участка, |  | – доступ к земельному участку |
|  | – граница учтенного земельного участка, | | |
|  | – граница кадастрового квартала, | | |
|  | – характерная точка границы земельного участка. | | |