

Утверждена

постановлением

(наименование документа об утверждении, включая наименование)

администрации

органа государственной власти или органа местного

Валдайского

самоуправления, принявшего решение об утверждении схемы

Муниципального района

или подчиняемых ему населенных пунктов (или о перераспределении земельных участков)

от 10.09.2019

№ 1585

**Схема расположения земельного участка или земельных участков  
на кадастровом плане территории**

Условный номер земельного участка —		
Площадь земельного участка 1585 м <sup>2</sup>		
Обозначение характерных точек границ	Координаты, м	
	X	Y
1	2	3
1	519616.39	2268368.74
2	519613.95	2268391.08
3	519563.79	2268383.14
4	519533.58	2268378.17
5	519534.11	2268365.52
6	519542.16	2268365.47
7	519542.17	2268360.64
8	519559.79	2268363.89
1	519616.39	2268368.74

Система координат: ПСК 53 (Меркатор)

Масштаб: 1:1000

Условные обозначения:

— граница земельного участка

— граница земельного участка

— граница земельного участка






— граница земельного участка

— граница земельного участка



Система координат: МСК 53 (Зона-2)  
 Масштаб 1:1000

**Условные обозначения:**

- |   |   |  |                               |
|---|---|--|-------------------------------|
|  | – граница образуемого земельного участка,       |  | – доступ к земельному участку |
|  | – граница учтенного земельного участка,         |  |                               |
|  | – граница кадастрового квартала,                |  |                               |
|  | – характерная точка границы земельного участка. |  |                               |