

Утверждена

постановлением

(наименование документа об утверждении, включая наименование

администрации

органа государственной власти или органов местного

Валдайского

самоуправления, принявших решение об утверждении схемы

муниципальной района

или подписавших соглашение о перераспределении земельных участков)

от

30.08.2018

№

1315

**Схема расположения земельного участка или земельных участков
на кадастровом плане территории**

Условный номер земельного участка —			
Площадь земельного участка 2003 м ²			
Обозначение характерных точек границ	Координаты, м		
	X	Y	
1	2	3	
1	520307.28	2293647.28	
2	520302.23	2293687.71	
3	520282.35	2293701.17	
4	520261.39	2293687.76	
5	520267.16	2293643.32	
1	520307.28	2293647.28	

53:03:1210001

1

2






3

4

23

Система координат: МСК 53 (Зона-2)
Масштаб 1:1000

Условные обозначения:

-  - граница образуемого земельного участка,
-  - граница учтенного земельного участка,
-  - граница кадастрового квартала,
-  - характерная точка границы земельного участка.
-  - доступ к земельному участку