

Утверждена

поставившие свои подписи
(наименование документа об утверждении, включая наименование)

распределено муниципально
органов государственной власти (или органов местного

района Новосибирской области
самоуправления, принявшее решение об утверждении схемы

или подписавших соглашение о перераспределении земельных участков)

от 03.04.2019

№ 534

**Схема расположения земельного участка или земельных участков
на кадастровом плане территории**

Условный номер земельного участка —		
Площадь земельного участка 2817 м ²		
Обозначение характерных точек границ	Координаты, м	
	X	Y
1	2	3
1	521279.20	2294959.68
2	521294.51	2294980.28
3	521127.98	2295022.50
4	521110.64	2295032.80
5	521142.08	2294999.68
6	521153.08	2295012.29
7	521207.94	2294986.81
8	521241.77	2294958.04
9	521252.03	2294973.18
1	521279.20	2294959.68

Система координат МСК 53 (СЗН-2)
Масштаб 1:1000






Условные обозначения:

- граница образуемого земельного участка
- граница участка земельного участка
- граница земельного участка
- граница участка земельного участка
- граница участка земельного участка



Система координат: МСК 53 (Зона-2)
 Масштаб 1:1000

Условные обозначения:

-  — граница образуемого земельного участка,
-  — граница учтенного земельного участка,
-  — граница кадастрового квартала,
-  — характерная точка границы земельного участка.
-  — доступ к земельному участку