

Утверждена

Постановлением администрации
(наименование документа об утверждении, включая наименование)

Валдинского муниципального
органов государственной власти или органов местного

района Новосибирской области
самоуправления, принявших решение об утверждении схемы

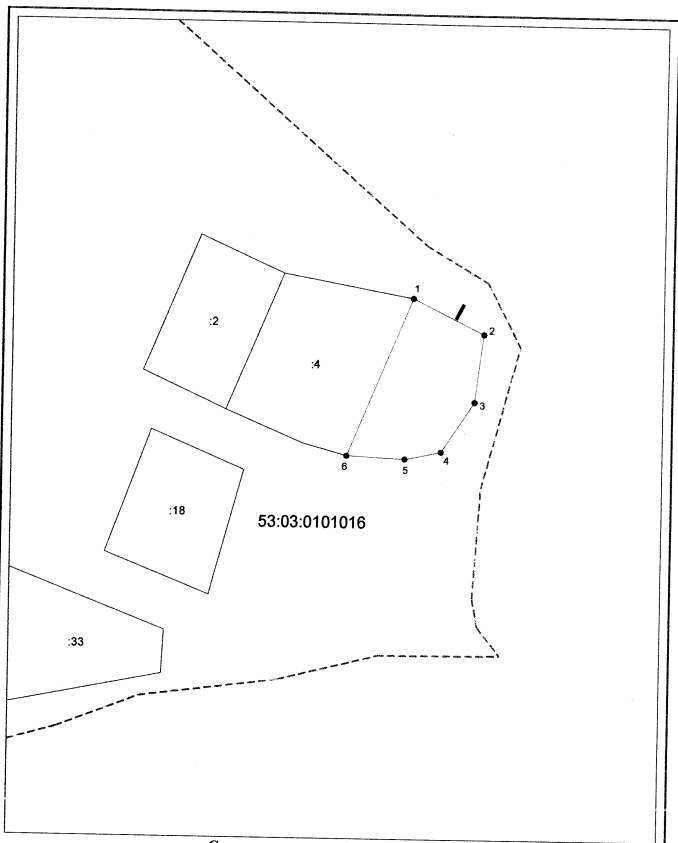
(или подписавших соглашение о перераспределении земельных участков)

от 03.10.2018

№ 1561






**Схема расположения земельного участка или земельных участков
на кадастровом плане территории**

Условный номер земельного участка —			
Площадь земельного участка 983 м ²			
Обозначение характерных точек границ	Координаты, м		
	X	Y	
1	2	3	
1	518673.26	2294133.66	
2	518663.74	2294152.95	
3	518645.43	2294150.65	
4	518631.88	2294141.70	
5	518629.89	2294131.82	
6	518630.62	2294116.00	
1	518673.26	2294133.66	



Система координат: МСК 53 (Зона-2)
 Масштаб 1:1000

Условные обозначения:

-  - граница образуемого земельного участка,
-  - граница учтенного земельного участка,
-  - граница кадастрового квартала,
-  - характерная точка границы земельного участка.
-  - доступ к земельному участку