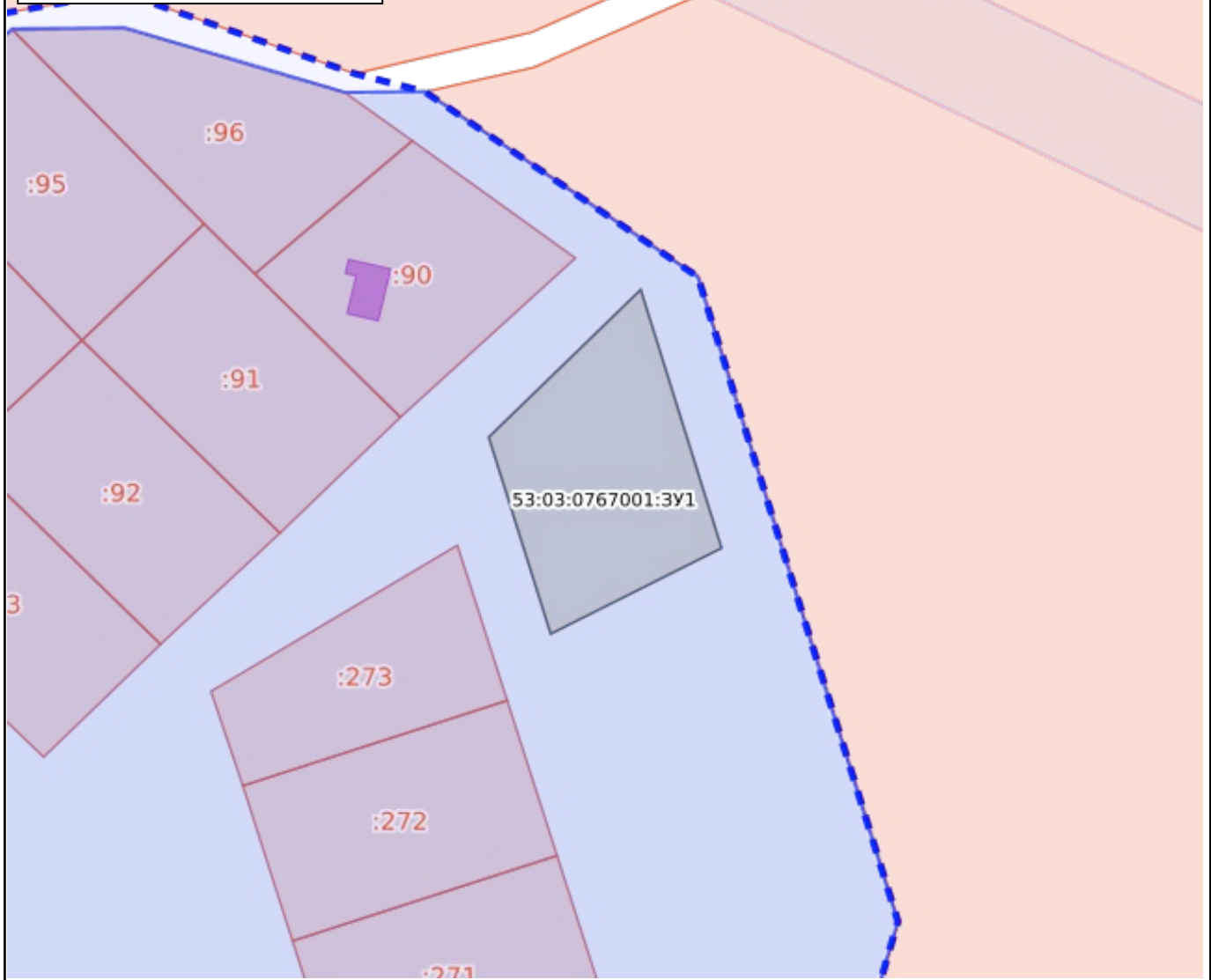


Утверждена  
постановлением Администрации Валдайского  
\_\_\_\_\_  
(наименование документа об утверждении, включая  
муниципального района  
\_\_\_\_\_  
наименования органов государственной власти или  
\_\_\_\_\_  
органов местного самоуправления, принявших  
решение об утверждении схемы или подписавших  
соглашение о перераспределении земельных участков)  
от 30.09.2025 № 2285

Схема расположения земельного участка или земельных участков  
на кадастровом плане территории


















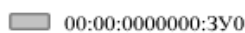






Условный номер земельного участка: 53:03:0767001:ЗУ1		
Площадь земельного участка: 1490 кв.м.		
Обозначение характерных точек границ	Координаты, м	
	X	Y
1	2	3
1	484211.85	2289846.79
2	484239.33	2289873.76
3	484191.80	2289888.72
4	484175.68	2289858.25

Кадастровый квартал: 53:03:0767001  
Система координат: МСК-53, зона 2



Масштаб: 1:1000

Условные обозначения:

 0.00	Государственная граница Российской Федерации	 00:00-00.00	Территория опережающего развития
 00:00-00.00	Границы между субъектами Российской Федерации	 00:00-00.00	Зоны территориального развития Российской Федерации
 00:00-00.00	Границы муниципальных образований	 00:00-00.00	Игровая зона
 00:00-00.00	Границы населённых пунктов	 00:00-00.00	Лесничество
 00:00:0000000	Кадастровые кварталы	 00.00.0000000.00	Утвержденный проект межевания территории
 00:00:0000000:00	Сооружения	 00:00-00.00	Границы территории, в отношении которой устанавливается публичный сервитут
 00:00:0000000:00	Объекты незавершенного строительства	 00:00-00.00	Байкальская природная территория и ее экологические зоны
 00:00:0000000:00	Здания	 00:00-00.00	Территория, в отношении которой принято решение о резервировании земель для государственных и муниципальных нужд
 00:00:0000000:00	Земельные участки	 00:00:0000000:3У0	Образуемые ЗУ
 00:00-00.00	Зоны с особыми условиями использования территории		
 00:00-00.00	Территориальная зона		
 00:00-00.00	Территория объекта культурного наследия		
 00:00-00.00	Особо охраняемая природная территория		
 00:00-00.00	Особая экономическая зона		
 00:00-00.00	Охотничьи угодья		