

Утверждена

постановлением Администрации Валдайского муниципального района

(наименование документа об утверждении, включая наименования органов государственной власти или

органов местного самоуправления, принявших решение об утверждении схемы или

подписавших соглашение о перераспределении земельных участков)

от 15.12.2025

№

3028

**Схема расположения земельного участка или земельных
участков на кадастровом плане территории**




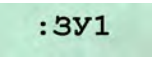
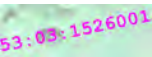
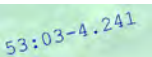
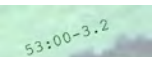
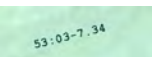

Условный номер земельного участка _____ <small>(указывается в случае, если предусматривается образование двух и более земельных участков)</small>		
Площадь земельного участка _____ 1 482 м² <small>(указывается проектная площадь образуемого земельного участка, вычисленная с использованием федеральной государственной географической информационной системы, обеспечивающей функционирование национальной системы пространственных данных, которой является федеральная государственная географическая информационная система "Единая цифровая платформа "Национальная система пространственных данных" (далее - информационная система), или иных технологических и программных средств с округлением до 1 квадратного метра. Указанное значение площади земельного участка может быть уточнено при проведении кадастровых работ не более чем на десять процентов)</small>		
Обозначение характерных точек границ	Координаты, МСК- 53 зона 2, м <small>(указываются в случае подготовки схемы расположения земельного участка с использованием информационной системы или иных технологических и программных средств. Значения координат, полученные с использованием указанных технологических и программных средств, указываются с округлением до 0,01 метра)</small>	
	X	Y
1	2	3
н1	514 452,18	2 285 984,59
н2	514 460,63	2 286 012,35
н3	514 412,70	2 286 032,70
н4	514 404,60	2 286 005,57
н1	514 452,18	2 285 984,59
Местоположение объекта: Российская Федерация, Новгородская область, Валдайский муниципальный район, Яжелбицкое сельское поселение, деревня Угрово. Ориентир 310 м от земельного участка 100, д. Угрово		



МСК- 53 зона 2

Масштаб 1:1 000

Условные обозначения:

-  - характерная точка границы земельного участка, сведения о которой отсутствуют в ЕГРН, местоположение которой определено при кадастровых работах (новая характерная точка)
-  - часть границы, местоположение которой определено при выполнении кадастровых работ
-  - зона общего пользования (подъезд)
-  - образуемый земельный участок
-  - кадастровый квартал
-  - Граница населенного пункта
-  - Граница муниципального образования Валдайский муниципальный округ Новгородской области
-  - Территориальная зона Ж.2. Зона садоводств Яжелбицкого сельского поселения Валдайского муниципального района Новгородской области
-  - граница кадастрового квартала и населенного пункта