

Утверждена

постановлением администрации
(наименование документа об утверждении, включая наименование)
Владимирского муниципального района
органов государственной власти или органов местного
Новгородская область
исполнительного органа, принявших решение об утверждении схемы

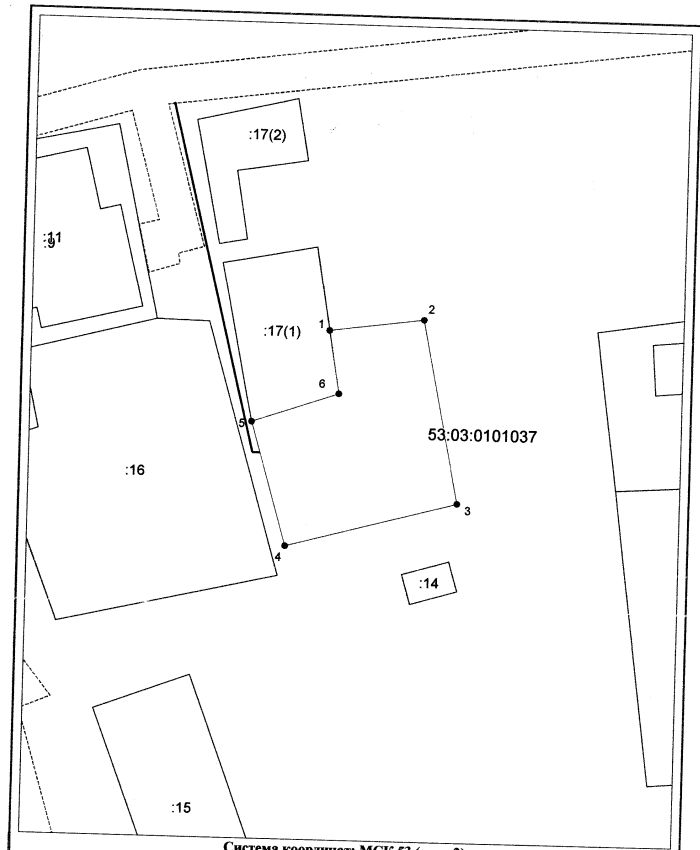
или подписавших соглашение о перераспределении земельных участков)

от *11.10.2018*

№ *1592*






**Схема расположения земельного участка или земельных участков
на кадастровом плане территории**

Условный номер земельного участка —		
Площадь земельного участка 545 м ²		
Обозначение характерных точек границ	Координаты, м	
	X	Y
1	2	3
1	517959.16	2295213.26
2	517960.91	2295225.97
3	517936.22	2295231.06
4	517930.02	2295207.93
5	517946.69	2295203.01
6	517950.67	2295214.71
1	517959.16	2295213.26



Система координат: МСК 53 (зона-2)
 Масштаб 1:500

Условные обозначения:

- | | | | |
|---|---|---|-------------------------------|
|  | - граница образуемого земельного участка, |  | - доступ к земельному участку |
|  | - граница учтенного земельного участка, | | |
|  | - граница кадастрового квартала, | | |
|  | - характерная точка границы земельного участка. | | |