






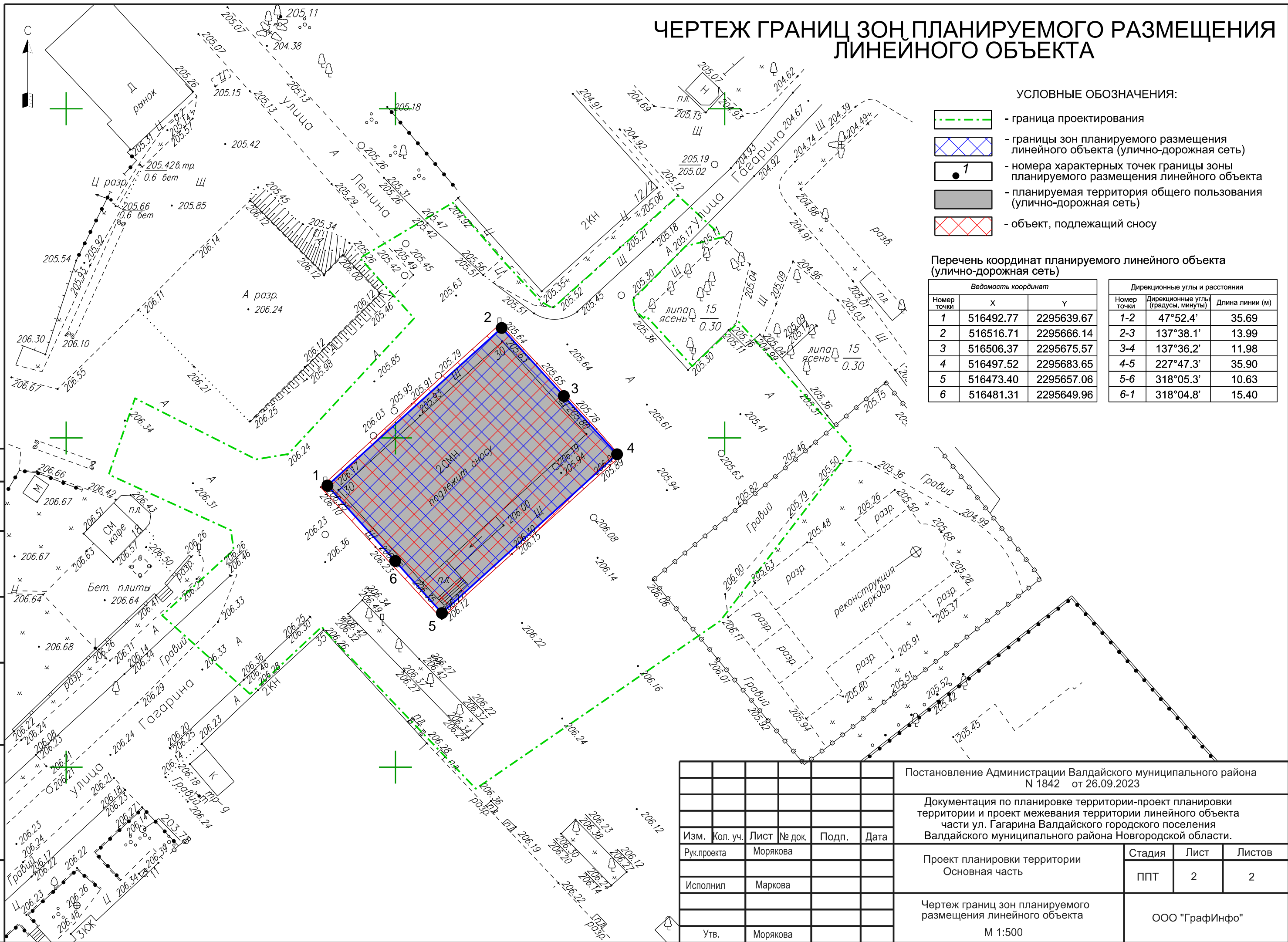
# ЧЕРТЕЖ ГРАНИЦ ЗОН ПЛАНИРУЕМОГО РАЗМЕЩЕНИЯ ЛИНЕЙНОГО ОБЪЕКТА

## УСЛОВНЫЕ ОБОЗНАЧЕНИЯ:

-  - граница проектирования
-  - границы зон планируемого размещения линейного объекта (улично-дорожная сеть)
-  - номера характерных точек границы зоны планируемого размещения линейного объекта
-  - планируемая территория общего пользования (улично-дорожная сеть)
-  - объект, подлежащий сносу

## Перечень координат планируемого линейного объекта (улично-дорожная сеть)

Ведомость координат			Дирекционные углы и расстояния		
Номер точки	X	Y	Номер точки	Дирекционные углы (градусы, минуты)	Длина линии (м)
1	516492.77	2295639.67	1-2	47°52.4'	35.69
2	516516.71	2295666.14	2-3	137°38.1'	13.99
3	516506.37	2295675.57	3-4	137°36.2'	11.98
4	516497.52	2295683.65	4-5	227°47.3'	35.90
5	516473.40	2295657.06	5-6	318°05.3'	10.63
6	516481.31	2295649.96	6-1	318°04.8'	15.40



Согласовано

Взам. инв. №

Подп. и дата

Инв. № подл.

Постановление Администрации Валдайского муниципального района N 1842 от 26.09.2023					
Документация по планировке территории-проект планировки территории и проект межевания территории линейного объекта части ул. Гагарина Валдайского городского поселения Валдайского муниципального района Новгородской области.					
Изм.	Кол. уч.	Лист	№ док.	Подп.	Дата
Рук.проекта	Морякова				
Исполнил	Маркова				
Утв.	Морякова				
Проект планировки территории Основная часть				Стадия	Лист
				ППТ	2
				Листов	2
Чертеж границ зон планируемого размещения линейного объекта				ООО "ГрафИнфо"	
М 1:500					