

Схема границ размещения публичного сервитута





**Объект: "ВЛ-0,4 кВ Л-2 ТП-10/0,4кВ Сухая Нива (ВЛ-10кВ Л-2 ПС110кВ Бояры)"**

(наименование объекта)

Местоположение: Новгородская область, Валдайский район, н.п. Сухая Нива  
Кадастровые кварталы: 53:03:1344001;  
Кадастровые номера земельных участков: -  
Система координат: МСК-53 (Зона 2);  
Каталог координат: Приложение 1  
Площадь сервитута: 6 кв.м



Масштаб 1:1 000

- Используемые условные знаки и обозначения:
-  - граница публичного сервитута;
  -  - граница земельных участков по сведениям ЕГРН;
  -  - граница кадастровых кварталов по сведениям ЕГРН;
  -  - характерная точка границ публичного сервитута;
  - 53:03:1344001 - номер кадастрового квартала по сведениям ЕГРН;
  - :205 - номер земельного участка по сведениям ЕГРН;
  - 1 - номер поворотной точки границы публичного сервитута.

Подпись \_\_\_\_\_



/С.И. Лукьянов/

Дата "15" февраля 2024 г.

| Система координат МСК-53, зона 2  |               |              |  |
|---|---------------|--------------|--|
| Метод определения координат характерных точек границ -<br>аналитический |               |              |  |
| Площадь публичного сервитута 6 кв. м.                                   |               |              |  |
| Обозначение<br>характерных<br>точек<br>границы                          | Координаты, м |              | Средняя квадратическая<br>погрешность определения<br>координат характерных<br>точек границ |
|   | X, м          | Y, м         |  |
| 1   | 501 489,49    | 2 260 489,71 | 0,1  |
| 2   | 501 491,73    | 2 260 491,24 | 0,1  |
| 3   | 501 491,83    | 2 260 491,35 | 0,1  |
| 4   | 501 487,95    | 2 260 491,99 | 0,1  |
| 5   | 501 487,62    | 2 260 490,02 | 0,1  |
| 1   | 501 489,49    | 2 260 489,71 | 0,1  |

Кадастровый инженер



С.И. Лукьянов