

Схема границ размещения публичного сервитута

Объект: "ВЛ-0,4 кВ от опоры № 8 ВЛ-0,4 кВ Л-4 ТП-10/0,4кВ Станки Деревня (ВЛ-10кВ Л-1 ПС35/10кВ Ящерово)"





(наименование объекта)

Местоположение: Новгородская область, Валдайский район, н.п.Станки
Кадастровые кварталы: 53:03:1202002;
Кадастровые номера земельных участков:
Система координат: МСК-53 (Зона 2);
Каталог координат: Приложение 1
Площадь сервитута: 74 кв.м



Масштаб 1:1 000

Используемые условные знаки и обозначения:

-  - граница публичного сервитута;
-  - граница земельных участков по сведениям ЕГРН;
-  - граница кадастровых кварталов по сведениям ЕГРН;
-  - характерная точка границ публичного сервитута;
- 53:03:1202002 - номер кадастрового квартала по сведениям ЕГРН;
- :471 - номер земельного участка по сведениям ЕГРН;
- 1 - номер поворотной точки границы публичного сервитута.

Подпись _____



/С.И. Лукьянов/

Дата "15" февраля 2024 г.

Система координат МСК-53, зона 2			
Метод определения координат характерных точек границ - аналитический			
Площадь публичного сервитута 74 кв. м.			
Обозначение характерных точек границы	Координаты, м		Средняя квадратическая погрешность определения координат характерных точек границ
	X, м	Y, м	
Контур 1			
1	520 882,07	2 292 909,13	0,1
2	520 874,52	2 292 911,67	0,1
3	520 875,81	2 292 909,13	0,1
4	520 881,43	2 292 907,23	0,1
1	520 882,07	2 292 909,13	0,1
Контур 2			
5	520 868,35	2 292 911,64	0,1
6	520 867,04	2 292 914,20	0,1
7	520 864,93	2 292 914,90	0,1
8	520 859,18	2 292 913,01	0,1
9	520 838,84	2 292 905,18	0,1
10	520 839,56	2 292 903,32	0,1
11	520 864,53	2 292 912,93	0,1
5	520 868,35	2 292 911,64	0,1

Кадастровый инженер



Лукьянов С.И.