

Схема границ размещения публичного сервитута

Объект: "ВЛ-10кВ от опоры № 305 ВЛ-10кВ Л-1 РП Миронегги"





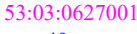


(наименование объекта)

Местоположение: Новгородская область, Валдайский район, н.п.Гагрино
Кадастровые кварталы: 53:03:0627001;
Кадастровые номера земельных участков: 53:03:0627001:49;
Система координат: МСК-53 (Зона 2);
Каталог координат: Приложение 1
Площадь сервитута: 28 кв.м



Масштаб 1:500

Используемые условные знаки и обозначения:

-  - граница публичного сервитута;
-  - граница земельных участков по сведениям ЕГРН;
-  - граница кадастровых кварталов по сведениям ЕГРН;
-  - характерная точка границ публичного сервитута;
-  - номер кадастрового квартала по сведениям ЕГРН;
-  - номер земельного участка по сведениям ЕГРН;
-  - номер поворотной точки границы публичного сервитута.

Подпись _____



/С.И. Лукьянов/

Дата "15" февраля 2024 г.

Система координат МСК-53, зона 2			
Метод определения координат характерных точек границ - аналитический			
Площадь публичного сервитута 28 кв. м.			
Обозначение характерных точек границы	Координаты, м		Средняя квадратическая погрешность определения координат характерных точек границ
	X, м	Y, м	
1	511 001,44	2 289 336,44	0,1
2	511 000,08	2 289 340,20	0,1
3	510 993,57	2 289 337,85	0,1
4	510 994,93	2 289 334,09	0,1
1	511 001,44	2 289 336,44	0,1

Кадастровый инженер



С.И. Лукьянов