

Утверждена

И. С. Манович
(наименование документа об утверждении, включая наименования)

администрации
органов государственной власти или органов местного

Вагайского муниципалитета
самоуправления, принявших решение об утверждении схемы

во района
или подписавших соглашение о перераспределении земельных участков)

от 24. 11. 2020

№ 1817






**Схема расположения земельного участка или земельных участков
на кадастровом плане территории**

Условный номер земельного участка		
Площадь земельного участка 1998 м ²		
Обозначение характерных точек границ	Координаты, м	
	X	Y
1	2	3
1	509151.36	2294939.65
2	509142.00	2294989.55
3	509102.52	2294979.56
4	509103.51	2294973.42
5	509109.89	2294933.98
1	509151.36	2294939.65



Система координат: МСК 53 (Зона-2)
Масштаб 1:1000

Условные обозначения:

- | | | | |
|---|---|--|-------------------------------|
|  | – граница образуемого земельного участка, |  | – доступ к земельному участку |
|  | – граница учтенного земельного участка, | | |
|  | – граница кадастрового квартала, | | |
|  | – характерная точка границы земельного участка. | | |