

Схема границ размещения публичного сервитута





Объект: "ВЛ-6 кВ от опоры № 111 ВЛ-6 кВ Л-17 ПС Выползово"

(наименование объекта)

Местоположение: Новгородская область, Валдайский район, н.п.Едрово
Кадастровые кварталы: 53:03:0416005; 53:03:0416006;
Кадастровые номера земельных участков: 53:03:0000000:217; 53:03:0416005:144;
Система координат: МСК-53 (Зона 2);
Каталог координат: Приложение 1
Площадь сервитута: 1 964 кв.м



Масштаб 1:2 000

- Используемые условные знаки и обозначения:
-  - граница публичного сервитута;
 -  - граница земельных участков по сведениям ЕГРН;
 -  - граница кадастровых кварталов по сведениям ЕГРН;
 -  - характерная точка границ публичного сервитута;
 - 53:03:0416005 - номер кадастрового квартала по сведениям ЕГРН;
 - :471 - номер земельного участка по сведениям ЕГРН;
 - 1 - номер поворотной точки границы публичного сервитута.

Подпись _____



/С.И. Лукьянов/

Дата "15" февраля 2024 г.

Система координат МСК-53, зона 2			
Метод определения координат характерных точек границ - аналитический			
Площадь публичного сервитута 1 964 кв. м.			
Обозначение характерных точек границы	Координаты, м		Средняя квадратическая погрешность определения координат характерных точек границ
	X, м	Y, м	
Контур 1			
1	511 353,83	2 317 297,72	0,1
2	511 347,96	2 317 297,06	0,1
3	511 305,02	2 317 287,45	0,1
4	511 260,65	2 317 278,66	0,1
5	511 220,45	2 317 270,19	0,1
6	511 176,37	2 317 260,61	0,1
7	511 125,68	2 317 233,70	0,1
8	511 075,48	2 317 207,07	0,1
9	511 021,59	2 317 178,58	0,1
10	510 974,04	2 317 152,88	0,1
11	510 920,76	2 317 125,05	0,1
12	510 914,94	2 317 125,03	0,1
13	510 910,13	2 317 121,00	0,1
14	510 921,75	2 317 121,06	0,1
15	510 975,92	2 317 149,35	0,1
16	511 023,48	2 317 175,05	0,1
17	511 077,36	2 317 203,53	0,1
18	511 127,55	2 317 230,17	0,1
19	511 177,76	2 317 256,82	0,1
20	511 221,29	2 317 266,28	0,1
21	511 261,45	2 317 274,75	0,1
22	511 305,85	2 317 283,54	0,1
23	511 348,62	2 317 293,11	0,1
24	511 354,28	2 317 293,75	0,1
1	511 353,83	2 317 297,72	0,1
Контур 2			
25	510 894,73	2 317 120,93	0,1
26	510 894,85	2 317 121,24	0,1
27	510 899,28	2 317 124,95	0,1
28	510 884,98	2 317 124,88	0,1
29	510 885,00	2 317 120,88	0,1
25	510 894,73	2 317 120,93	0,1

Кадастровый инженер



Лукьянов С.И.