

Схема границ размещения публичного сервитута

Объект: "ВЛ-0,4 кВ от опоры № 28 ВЛ-0,4кВ Л-1 ТП-10/0,4кВ Гагрино (ВЛ-10кВ Л-1 РП Миронегги ПС 110кВ Валдай)"





(наименование объекта)

Местоположение: Новгородская область, Валдайский район, н.п.Гагрино
Кадастровые кварталы: 53:03:0631002;
Кадастровые номера земельных участков: -;
Система координат: МСК-53 (Зона 2);
Каталог координат: Приложение 1
Площадь сервитута: 96 кв.м



Масштаб 1:1 000

Используемые условные знаки и обозначения:

-  - граница публичного сервитута;
-  - граница земельных участков по сведениям ЕГРН;
-  - граница кадастровых кварталов по сведениям ЕГРН;
-  - характерная точка границ публичного сервитута;
- 53:12:0815001 - номер кадастрового квартала по сведениям ЕГРН;
- :471 - номер земельного участка по сведениям ЕГРН;
- 1 - номер поворотной точки границы публичного сервитута.

Подпись _____



/С.И. Лукьянов/

Дата "16" февраля 2024 г.

Система координат МСК-53, зона 2			
Метод определения координат характерных точек границ - аналитический			
Площадь публичного сервитута 96 кв. м.			
Обозначение характерных точек границы	Координаты, м		Средняя квадратическая погрешность определения координат характерных точек границ
	X, м	Y, м	
1	510 113,08	2 290 315,71	0,1
2	510 112,64	2 290 317,66	0,1
3	510 088,70	2 290 312,23	0,1
4	510 065,68	2 290 306,78	0,1
5	510 066,14	2 290 304,83	0,1
6	510 089,15	2 290 310,28	0,1
1	510 113,08	2 290 315,71	0,1

Кадастровый инженер



С.И. Лукьянов